

Обиколната алея - класически маршрут за крос-кънтри на Витоша

Любомир Ботушаров

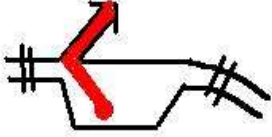
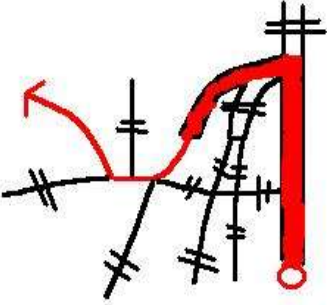
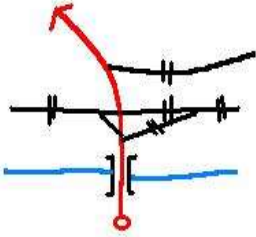

Обиколната алея на Витоша е една чудесна пътека, която минава над софийските квартали в полите на планината и стига от Княжево чак до Железница. Това е една от най-популярните пътеки за ХС на Витоша и много от планинските колоездачи в София са направили първите си стъпки в този спорт именно на нея. Аз лично делея алеята на две части. Едната част е от Симеоново до Железница. Именно тази част е описана в настоящия маршрут. Започва се с достатъчно голямо изкачване, докато се стигне до алеята, която е на 1100м надморска височина. Веднъж като я достигнете, до Железница почти навсякъде тя е равна и много хубава, само тук-там има леки изкачвания или спускания. Втората част на пътеката е от Симеоново до Княжево. Тази част е доста по-трудна. При всеки от витошките квартали пътеката слиза доста надолу, а след това отново се качва нагоре и това се повтаря няколко пъти, като се заформя солидна денивелация. Освен това има и някои малко по-технични участъци, а на места се минава през каменни реки.

Много от читателите на този сайт сигурно са карали по Обиколната алея, така че едва ли ще намерят нещо ново в тази статия. Все пак предполагам, че може да има и хора, които още не са я опитали и именно за тях е този маршрут. Алеята е особено подходяща за новаци по няколко причини:

- 1) като техничесност е много лесна и на повечето места може да се сравнява с карането в парка например.
- 2) изкачването е трудно, но не непосилно - то няма да ви откаже от планинското колоездене, но ще ви подготви психически и физически за други, още по-тежки изкачвания.
- 3) карането е доста добре балансирано като физическо натоварване - ще ви поувори, но няма да ви довърши, така че скоро ще искате още планинско колоездене. Причини мога да изброявам чак до утре, но истината е, че това е една пътека, която не е за пропускане!

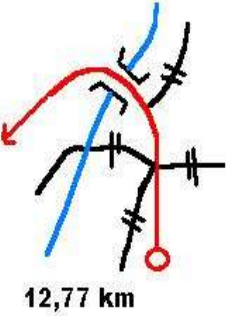
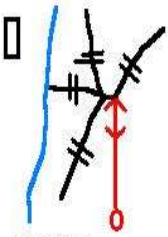
Дължината на маршрута е около 28км, а денивелацията 300-350м. Карането трае около три часа, но има толкова много хубави места за почивка, че като нищо може да се проточи и повече. Вземете си храна и вода за из пътя. В началото на маршрута при изкачването има две чешми, които са живитиспасяващи - студената витошка вода на мен специално ми действа много ободряващо. Началото на маршрута е от Симеоново, последната спирка на автобус №67. До това място се стига по няколко начина: 1) с кола (рядко срещан способ) 2) с автобус №67 от Семинарията, но този автобус не е много удобен за байкове. 3) с автобус №98 от Хладилника, но трябва да знаете спирката (последната в Симеоново) 4) с колело - ако изберете този вариант трябва да знаете, че общата денивелация от центъра на София до Обиколната алея е 600м. и като добавите разстоянието до Симеоново, маршрутът става доста труден и изморителен.

Като стигнете до спирката на автобус №67, застанете точно пред нея и нулирайте километражите си. Започваме!

<p>0,00 км</p> 	0,00	<p>Застанете с гръб към спирката. Пред вас е главната улица на Симеоново. Надясно тя води към София, а наляво към Бистрица. Срещу вас, малко вляво, има стръмна отбивка нагоре - трябва да тръгнете по нея.</p>
 <p>0,13 - 0,32 км</p>	0,13-0,32	<p>Тук ориентирането е сложно. Наляво и стръмно нагоре тръгва пътека, малко след това наляво се отбива и асфалтов път, който се раздвоява и след разделянето му двете му части стават черни пътища и водят към част от къщите на Симеоново, пресичайки стръмната пътека. Вие тръгнете по асфалта наляво, изберете дясното разклонение (горното), а след това завийте надясно по стръмната пътека, която тук е във вид на каменна алея. Надясно от алеята има черен път, който също води до едни къщи - пропуснете го. След това пътеката се разклонява - тръгнете надясно по каменната алея. Тя влиза в гората и става широка и сенчеста почвена алея, но изкачването не е никак леко.</p>
	0,39	<p>Пресичате тясна пътека. Продължете направо.</p>
	0,86	<p>Отляво идва пътека, направо и стръмно нагоре продължава друга. Вие си карайте по широката алея, която завива надясно и пресича един мост.</p>
 <p>0,90 - 0,94 км</p>	0,90-0,94	<p>След моста има цяла плетеница от алеи, пътеки и пътища. Надясно и надолу има два черни пътя към Симеоново - те не ви трябва. Наляво има широка чакълеста алея нагоре. Малко по-нататък има пътека, която наляво и нагоре е успоредна на чакълестата алея, само че е по-хубава. Карайте по тази пътека нагоре - ще стигнете отдясно на Симеоновските езера.</p>
 <p>1,21 км</p>	1,21	<p>Вляво от вас е едното езеро, от другата му страна е чакълестата алея. Пътеката се разтроява. Най-лявото разклонение отива към чакълестата алея, слива се с нея и пресича рекичката по едно мостче. Другите две разклонения след малко се съединяват - тръгнете по което искате от тях.</p>

	1,32-1,35	Пътеката отново се раздвоява, а после се събира. Ако тръгнете по лявото разклонение обаче, има отбивка наляво, която пресича рекичката през едно мостче - трябва да я прпуснете. Пътеката става малко по-стръмна, а настилката малко по-пързляща.
	1,76	Пътеката завива наляво, става много стръмна и излиза при един заслон. Надясно от двете страни на заслона има пътеки нагоре. Наляво има друга пътека през едно мостче - тръгнете по нея.
	1,84	Стигате кръстовище с табелки и чешма. Надясно и нагоре е към Алеко. Направо и нагоре е много стръмно. Вие тръгнете наляво и надолу, но не мислете, че изкачването е свършило.
	1,90	Стигате изровеното корито на пресъхнал поток. Тук няма мост и ще трябва да пренесете колелата на другия бряг. Оттам едната пътека върви стръмно надолу и направо, а другата стръмно надясно и нагоре. Тръгнете надясно. На места ще трябва да се бута. След малко пътеката започва да се вие на серпентини. Не се изкушавайте от преките пътечки - те са ужасни.
	2,13	Стигате последната серпентина. От нея се отклонява тясна пътечка, която не води доникъде - пропуснете я. Оттук наклонът вече е поносим, а пътеката е много хубава.
	2,25	Пътеката се раздвоява - тръгнете надясно.
	2,51	Стигате чешма. Наляво има дере и в него нещо като пътека. Карайте направо по хубавата пътека.
	3,18	Стигате кръстовище. Пътеката, която минава отдясно наляво е "Кимбата" - Симеоновското трасе за спускане. Обиколната алея продължава направо. Оттук вече алеята е предимно равна и гладка като асфалт почти навсякъде. Нататък общо взето можете и без маршрут - трябва да следвате алеята. Където видите табели, следвайте тези за Железница. За всеки случай обаче съм направил записки за всяко кръстовище или разклонение.

 <p>3,65 km</p>	3,65	Пътеката прави широк завой на 180 градуса в едно дъре, като пресича рекичката. Има и пряка пътека с мостче, но не минавайте по нея. На това място се отклоняват няколко малки пътечки, които трябва да пропуснете.
	4,10	Пресичате черен път - карайте направо.
	4,85	Пресичате пътека, карайте направо по алеята.
 <p>5,24 km</p>	5,24	Стигате друго голямо дъре с река през него. Има и беседка. Нагоре покрай реката върви алея - пропуснете я. Завийте наляво към беседката, подминетея, после пресичате реката. След това има Т-образно кръстовище - тръгнете по него надясно и нагоре. От беседката има и една пряка пътечка с мостче, но по-добре я пропуснете.
	5,48	Направо и нагоре пътеката е към Алеко. Наляво и нагоре е към Железница - натам сте и вие.
	7,00	Пресичате една от главните пътеки за Бистрица, която идва отдясно и продължава наляво и надолу. Вие си карайте направо.
	7,41	Пресичате черен път - пропуснете го. После стигате мостче. След него пътеката завива наляво. Има и пътека надясно покрай реката- пропуснете я.
	7,65	Пресичате две широки пътеки, които отиват наляво и надолу към Бистрица. Вие сте направо.
	8,11	Надясно се отклонява черен път - пропуснете го.
	8,19	Пресичате друг черен път - пропуснете и него.
	8,32	Стигате асфалтов път. От другата му страна има детска площадка. Вдясно от вас той свършва и от него в двете посоки продължават черни пътища. Пресечете асфалта и алеята продължава направо между играшките.
	8,65	Пресичате черен път - карайте направо.
	9,85	Още един черен път - пресечете и него.
	11,43	Стигате голямо и дълбоко дъре, над което има широк каменен мост. Минете през моста, а след това пътеката продължава наляво.

 <p>12,77 km</p>	12,77км	<p>Стигате сложно кръстовище в поредното дере. Първо идва една пътека отдясно. След пресичането си с Обиколната алея, тя се раздвоява. Пропуснете тези пътеки и карайте по посока на едно мостче, при което нагоре и надясно се отклонява още една пътека. Минете по мостчето и алеята продължава наляво.</p>
	13,45	Отляво идва пътека - ако я видите, пропуснете я.
 <p>14,24 km</p>	14,24	<p>Стигате едно открито място, където гъмжи от черни пътища. Има също така река, заслон, маси и пейки - тук в края на седмицата има много хора. Като стигнете един черен път, който идва отдолу и продължава нагоре като пътека към х."Физкултурник", спрете и свалете километражите си. Оттук имате две възможности:</p> <ol style="list-style-type: none"> надолу към Железница и после по асфалтовия път към София. Пътят до Железница обаче е доста лош (чакълест е и доста се пързала). да се върнете по обратния път чак до Симеоново. Именно този вариант е описан тук. <p>Починете си, разгледайте района и като решите да тръгнете на обратно, сложете си километражите там, където ги махнахте. (Целта на свалянето на километражите е да не се объркат километрите, които показва вашия велокомпютър и тези, които са посочени тук.) Няма да описвам обратния път - вече го знаете добре.</p>
	25,27	<p>Отново стигате кръстовището с "Кимбата". Оттук имате два варианта. Първият е да се върнете към Симеоновските езера и оттам в Симеоново. Така карането ще е с дължина 28,45км и ще е много лесно като техничност. Вторият вариант е да се пуснете по Кимбата. Карането ще е 27,50км и ще има някои по-технични участъци. Първият вариант вече го знаете, затова продължавам с описание на втория. Завийте надясно по Кимбата.</p>
	25,71	Надясно има пътека. Ако я видите в бързината, пропуснете я.
	26,76	Кръстовище на широки пътеки. Кимбата е стръмната пътека надясно и надолу. Напоследък тя доста се поизрови от дъждовете, така че внимавайте.
	27,18	Стигате над Симеоново при плетеница от алеи и пътища, която ви е позната. Карайте до спирката на автобус №67, а оттам - вие си знаете накъде. Това е краят на маршрута - пожелавам приятно каране на всички, които решат да го опитат.

